

**UCHWAŁA NR XIII/106/2025**  
**RADY GMINY DRAWSKO**

z dnia 27 maja 2025 r.

**w sprawie zaliczenia dróg do kategorii dróg gminnych oraz ustalenia ich przebiegu**

Na podstawie art. 18 ust. 2 pkt 15 ustawy z dnia 8 marca 1990 r. o samorządzie gminnym (Dz.U. z 2024 r. poz. 1465 ze zm.), art. 7 ustawy z dnia 21 marca 1985 r. o drogach publicznych (Dz.U. z 2024 r., poz. 320 ze zm.) oraz Uchwały Nr 18 Zarządu Powiatu w Czarnkowie z dnia r. w sprawie zaopiniowania propozycji zaliczenia dróg położonych na terenie Gminy Drawsko do kategorii dróg gminnych oraz ustalenia ich przebiegu - Rada Gminy w Drawsku uchwala, co następuje:

**§ 1.** Zalicza się do kategorii dróg gminnych niżej wymienione drogi stanowiące własność Gminy Drawsko:

- 1) droga w obrębie Pęckowo – ul. Leśna oznaczona w ewidencji gruntów jako działka nr 652; 367/21; 367/23, 654, załącznik nr 1 do uchwały
- 2) droga w obrębie Pęckowo – ul. Józefa Noja oznaczona w ewidencji gruntów jako działki nr 833; 648/4 załącznik nr 2 do uchwały
- 3) droga w obrębie Pęckowo, ul. Nowa oznaczona w ewidencji gruntów jako działka nr 505/15, załącznik nr 3 do uchwały
- 4) droga w obrębie Pęckowo, ul. Wieleńska oznaczona w ewidencji gruntów jako działki nr 661/2, załącznik nr 4 do uchwały
- 5) droga w obrębie Pęckowo, ul. Polna oznaczona w ewidencji gruntów jako działki nr 673; 435/7; 672; 671; 670; 674; 663, załącznik nr 5 do uchwały
- 6) droga w obrębie Drawsko – ul. Jana Czarnkowskiego oznaczona w ewidencji gruntów jako działka nr 281, załącznik nr 6 do uchwały
- 7) droga w obrębie Drawsko – ul. Kościelna oznaczona w ewidencji gruntów jako działki nr 220; 271/2; 1412, załącznik nr 7 do uchwały
- 8) droga w obrębie Drawsko, ul. Łąkowa w miejscowości Drawsko oznaczona w ewidencji gruntów jako działka nr 184; 934; 961; 950/10; 200/1; 201/3. załącznik nr 8 do uchwały
- 9) droga w obrębie Drawsko, - ul. Mostowa w miejscowości Drawsko oznaczona w ewidencji gruntów jako działka 21/1 załącznik nr 9 do uchwały
- 10) droga w obrębie Drawsko, - ul. Nadnotecka w miejscowości Drawsko oznaczona w ewidencji gruntów jako działka 21/3, 168, 154, 153 załącznik nr 10 do uchwały
- 11) droga w obrębie Drawsko, - ul. Polna w miejscowości Drawsko oznaczona w ewidencji gruntów jako działka 1412 załącznik nr 11 do uchwały
- 12) droga w obrębie Drawsko, - ul. Szkolna w miejscowości Drawsko oznaczona w ewidencji gruntów jako działka 245; 359 załącznik nr 12 do uchwały
- 13) droga w obrębie Drawsko, - ul. Kosińskiego w miejscowości Drawsko oznaczona w ewidencji gruntów jako działka 135 załącznik nr 13 do uchwały

**§ 2.** Wykonanie uchwały powierza się Wójtowi Gminy Drawsko.

§ 3. Uchwała wchodzi w życie po upływie 14 dni od daty ogłoszenia w Dzienniku Urzędowym Województwa Wielkopolskiego.

Przewodniczący Rady Gminy  
Drawsko

**Ryszard Jabłonowski**

Szukaj...

Załącznik nr 1  
do uchwały nr XIII/106/2025  
Rady Gminy Drawsko  
z dnia 27.05.2025 r.



ok  200m PL-1992  
N: 52°50'18.2" E: 16°06'50.2" X: 556438 Y: 305673

Map tiles © Geo-System; Map data © OpenStreetMap  
[openstreetmap.org/copyright](https://openstreetmap.org/copyright)

Szukaj...

polska.e-mapa.net

Załącznik nr 2

do uchwały nr XIII/106/2025

Rady Gminy Drawsko

z dnia 27.05.2025 r.



ok 100m PL-1992  
 N: 52°50'23.6" E: 16°06'02.8" X: 556640 Y: 304794

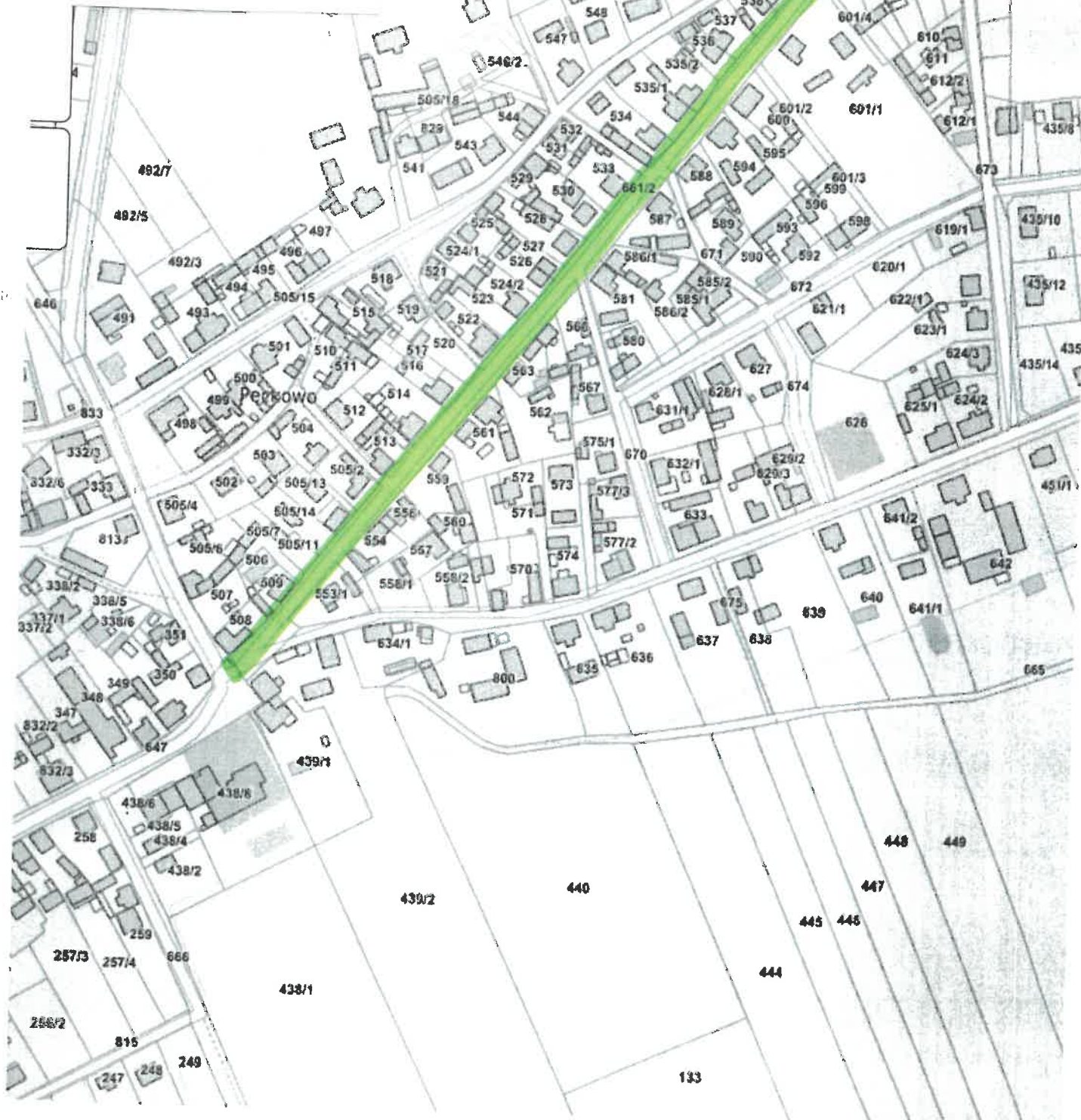
Map tiles © Geo-System; Map data © OpenStreetMap  
[openstreetmap.org/copyright](https://openstreetmap.org/copyright)



Szukaj...

polska.e-mapa.net

Załącznik nr 4  
do uchwały nr XIII/106/2025  
Rady Gminy Drawsko  
z dnia 27.05.2025 r.



100m

PL-1992

ok N: 52°50'26.1" E: 16°06'24.9" X: 556701 Y: 305210

Map tiles © Geo-System; Map data © OpenStreetMap  
openstreetmap.org/copyright

Szukaj...

polska.e-mapa.net

Załącznik nr 5  
do uchwały nr XIII/106/2025  
Rady Gminy Drawsko  
z dnia 27.05.2025 r.



100m

PL-1992

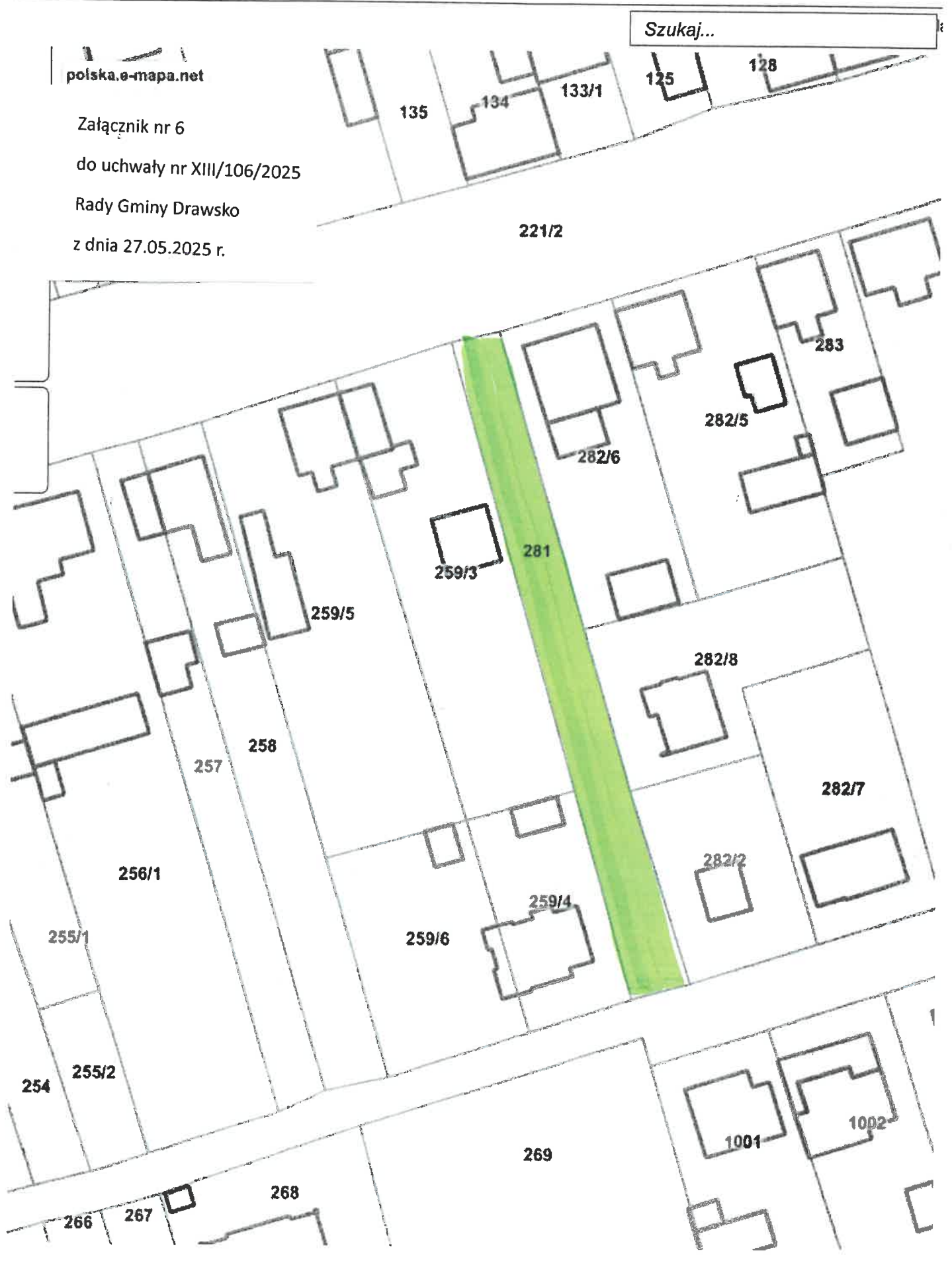
ok N: 52°50'29.7" E: 16°06'28.7" X: 556808 Y: 305286

Map tiles © Geo-System; Map data © OpenStreetMap  
openstreetmap.org/copyright

Szukaj...

polska.e-mapa.net

Załącznik nr 6  
do uchwały nr XIII/106/2025  
Rady Gminy Drawsko  
z dnia 27.05.2025 r.



30m PL-1992  
ok N: 52°51'18.4" E: 16°02'17.2" X: 558504.4 Y: 300646.0

Szukaj...

Załącznik nr 7  
do uchwały nr XIII/106/2025  
Rady Gminy Drawsko  
z dnia 27.05.2025 r.



200m

PL-1992

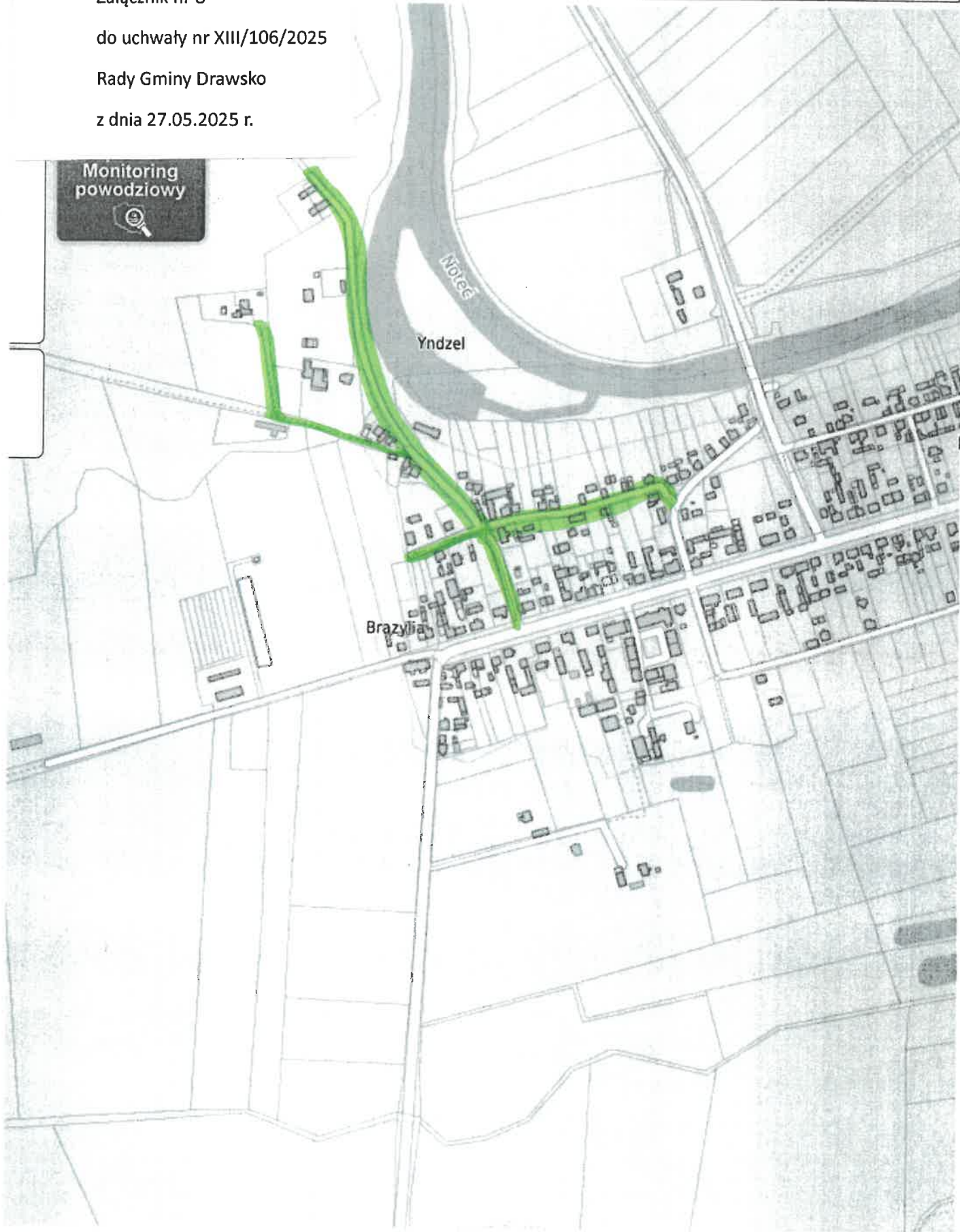
ok N: 52°51'38.5" E: 16°03'43.6" X: 559060 Y: 302286

Map tiles © Geo-System; Map data © OpenStreetMap  
openstreetmap.org/copyright

Szukaj...

Załącznik nr 8  
do uchwały nr XIII/106/2025  
Rady Gminy Drawsko  
z dnia 27.05.2025 r.

Monitoring  
powodziowy



200m

PL-1992

ok N: 52°51'09.4" E: 16°03'03.2" X: 558191 Y: 301493

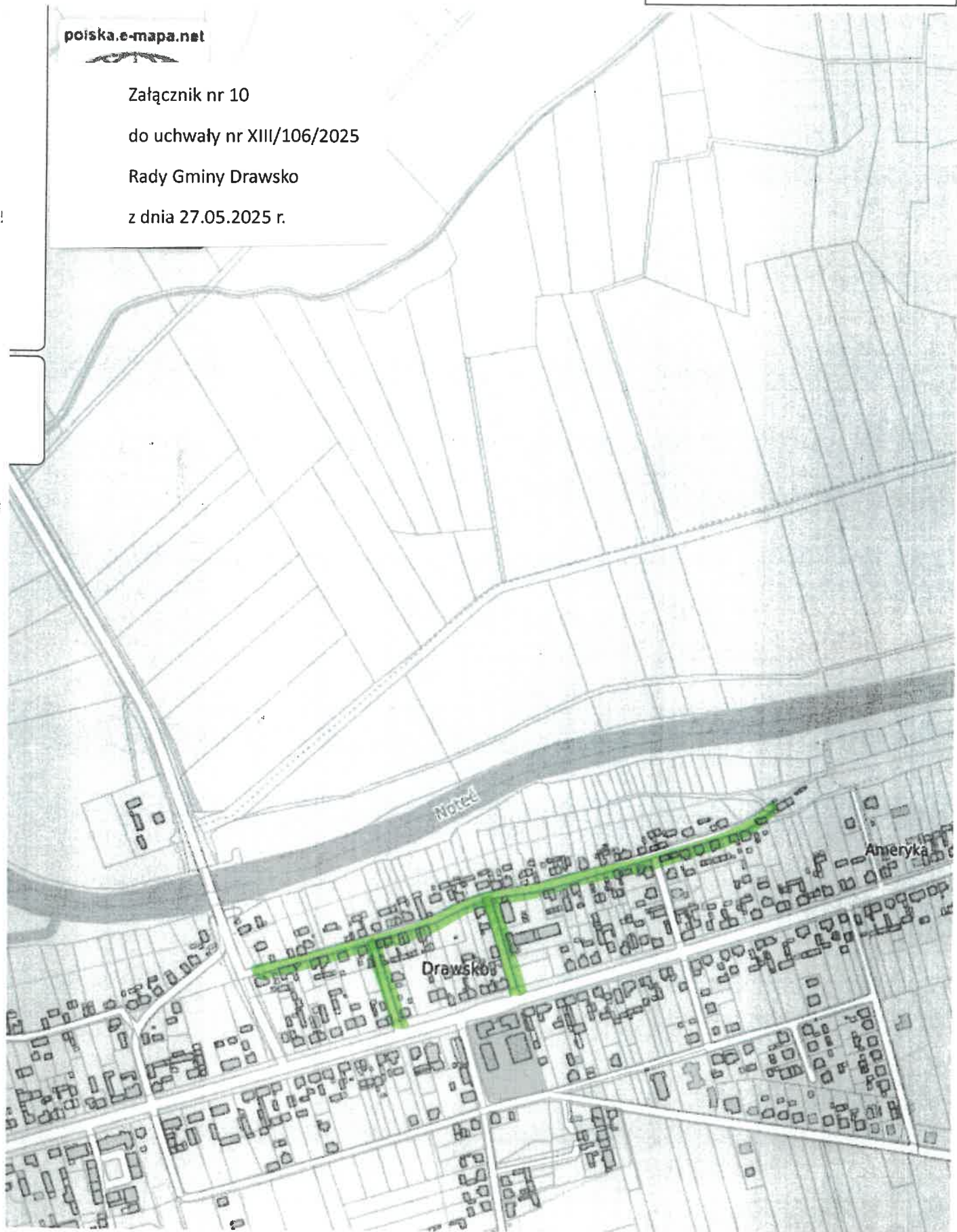
Map tiles © Geo-System; Map data © OpenStreetMap  
openstreetmap.org/copyright



Szukaj...

polska.e-mapa.net

Załącznik nr 10  
do uchwały nr XIII/106/2025  
Rady Gminy Drawsko  
z dnia 27.05.2025 r.



200m

PL-1992

ok

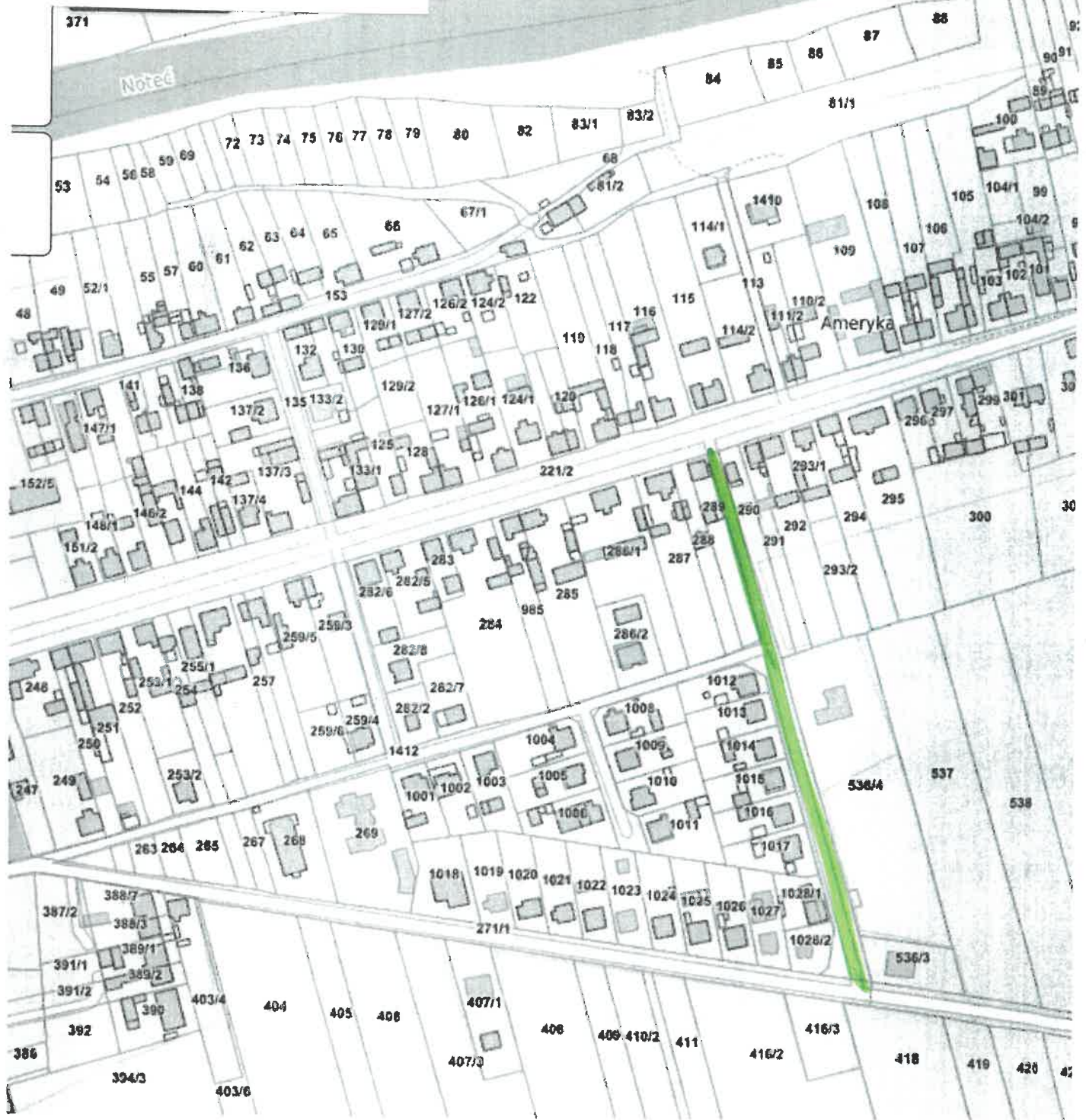
N: 52°51'54.7" E: 16°03'57.4" X: 559550 Y: 302565

Map tiles © Geo-System; Map data © OpenStreetMap  
[openstreetmap.org/copyright](https://openstreetmap.org/copyright)

Szukaj...

polska.e-mapa.net

Załącznik nr 11  
do uchwały nr XIII/106/2025  
Rady Gminy Drawsko  
z dnia 27.05.2025 r.




ok 100m PL-1992  
N: 52°51'31.7" E: 16°03'01.1" X: 558881 Y: 301484

Map tiles © Geo-System; Map data © OpenStreetMap  
openstreetmap.org/copyright

Szukaj...

Załącznik nr 12  
do uchwały nr XIII/106/2025  
Rady Gminy Drawsko  
z dnia 27.05.2025 r.

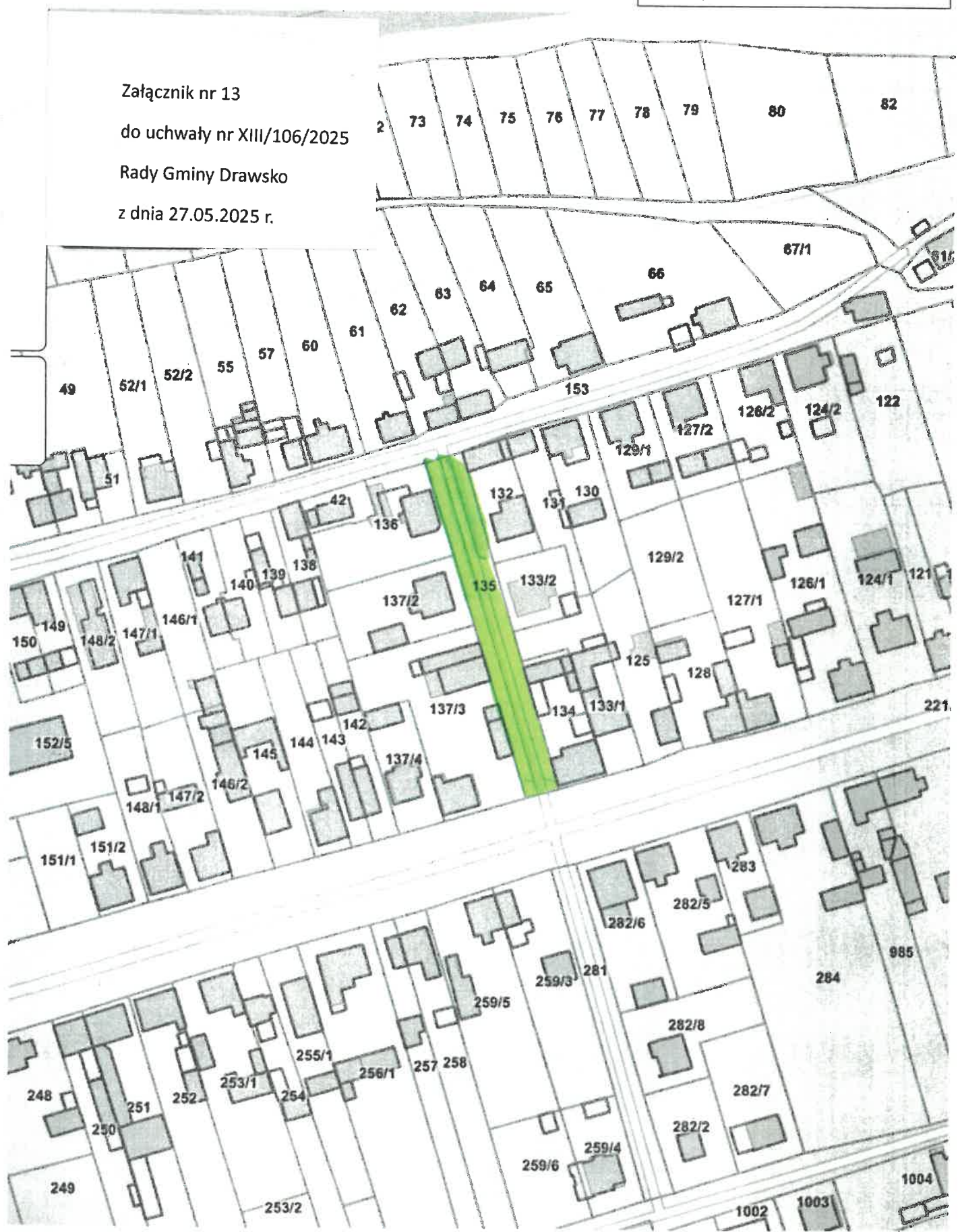


ok  200m PL-1992  
N: 52°51'01.8" E: 16°04'08.8" X: 557907 Y: 302710

Map tiles © Geo-System; Map data © OpenStreetMap  
openstreetmap.org/copyright

Szukaj...

Załącznik nr 13  
do uchwały nr XIII/106/2025  
Rady Gminy Drawsko  
z dnia 27.05.2025 r.



70m PL-1992  
ok N: 52°51'20.1" E: 16°02'26.4" X: 558549.3 Y: 300820.0

Map tiles © Geo-System; Map data © OpenStreetMap  
openstreetmap.org/copyright

## **UZASADNIENIE**

### **DO UCHWAŁY NR XIII/106/2025**

**Z DNIA 27.05.2025R.**

Do wyłącznej właściwości Rady Gminy należy stanowienie w innych sprawach zastrzeżonych ustawami do kompetencji rady gminy (art. 18 ust. 2 pkt 15). Do takich spraw należy zaliczenie do kategorii dróg gminnych. Następuje to w drodze uchwały Rady Gminy po zasięgnięciu opinii Zarządu Powiatu Czarnkowsko - Trzcianeckiego. Do dróg gminnych zalicza się drogi o znaczeniu lokalnym nie zaliczone do innych kategorii. Drogi wskazane w niniejszej uchwale stanowią uzupełnienie sieci dróg służących miejscowym potrzebom i spełniają kryterium dróg gminnych, dlatego uznano za zasadne zaliczenie ich do kategorii dróg gminnych. Na wniosek Wójta Gminy Drawsko zaliczenie wskazanych dróg do dróg gminnych zostało pozytywnie zaopiniowane przez Zarządu Powiatu Czarnkowsko - Trzcianeckiego. Wobec powyższego podjęcie niniejszej uchwały należy uznać za zasadne.